



EVROPSKÁ UNIE
Evropské strukturální a investiční fondy
Operační program Doprava

Ministerstvo dopravy
Státní fond dopravní
infrastruktury






Orientační schéma:

Razítko oprávněné osoby:

Podpis:		Datum:	
---------	--	--------	--

Revize:	Datum:	Popis:	Kontroloval:
001	14.04.2022	Aktualizace pozemků stavby	Radek Kverek, DiS.
000	14.08.2021	Definitivní odevzdání	Radek Kverek, DiS.

Stavebník/investor:	Správa železnic, státní organizace	
Adresa:	Dlážděná 1003/7, 110 00 Praha 1	
Zástupce investora:	Stavebí správa východ	
Adresa:	Nerudova 773/1, 779 00 Olomouc	

Zhotovitel stavby:	DMC Havlíčkův Brod s.r.o.			
Adresa:	Průmyslová 941, 580 01 Havlíčkův Brod			
Kontakt:	T: 420 569 400 520 E: culka@dmchb.cz			
Zhotivitel objektu:	DMC Havlíčkův Brod s.r.o.			
Adresa:	Průmyslová 941, 580 01 Havlíčkův Brod			
Kontakt:	T: 420 569 400 520 E: culka@dmchb.cz			
Hlavní projektant (HIP):	Specialista:	Odpovědný projektant:	Zpracovatel přílohy:	
Bc. Josef Culka	Bc. Josef Culka	Ing. David Kozlík	Bc. Josef Culka	

Název stavby/akce:		Rekonstrukce a doplnění závor na přejezdu P7131 v km 2,570 trati Boří les(mimo) – Lednice (včetně)		S-kód:	S622000191
Název části:		Geodetická dokumentace		Zakázka:	20071
Název objektu:				Označení části:	1
Název přílohy:		MAJETKOPRÁVNÍ ČÁST		Číslo objektu/komplexu:	
Název dílčí části přílohy:				Číslo přílohy:	2
Kraj:	Katastrální území:	TUDU:		Paré:	
Jihomoravský	Poštorná, Charvátská Nová Ves	208306			
Dokumentace:					
Stupeň dokumentace:	Datum zpracování:	Formáty:	Měřítko:		
DUSP	14.08.2021	46 x A4			

S-kód:	Stupeň dokumentace:	Část:	Objekt:	Podobjekt:	Příloha:
S 6 2 2 0 0 1 9 1	_ D U S P	_ I X X X X	_ X X X X X X X X X X	_ X X	_ X _ 2 X X _ 0 0 1

Prostor pro další informace

OBSAH

I.2.1	Pozemky stavby	2
I.2.2	Podrobný popis pozemků stavby	3
I.2.3	Pozemky sousedící se stavbou	7
I.2.4	Seznam pozemků ZPF a PUPFL dotčených stavbou	17
I.2.5	Dotčení pozemků stavbou	19
I.2.6	Výpisy z KN	21

Rekonstrukce a doplnění závor na přejezdu P7131 v km 2,570 trati Boří les(mimo) – Lednice (včetně)

POZEMKY STAVBY			
Číslo pozemku	Katastrální území	Vlastník pozemku	Poznámka
1967/3	Poštorná [726346]	BULANA spol. s r.o.	1
282/2	Poštorná [726346]	BULANA spol. s r.o.	2
1250/4	Poštorná [726346]	České dráhy, a.s.	3
2179/9	Charvátská Nová Ves [650684]	Marušková Pavlína, Pochylý Martin	4
1985/9	Charvátská Nová Ves [650684]	Město Břeclav	5
1967/1	Poštorná [726346]	Město Břeclav	6
2020/1	Poštorná [726346]	Město Břeclav	7
2234/5	Poštorná [726346]	Město Břeclav	8
282/1	Poštorná [726346]	Ředitelství silnic a dálnic ČR	9
2095	Poštorná [726346]	SJM Mikulášek Marek a Mikulášková Jitka	10
2096	Poštorná [726346]	SJM Mikulášek Marek a Mikulášková Jitka	11
1987	Charvátská Nová Ves [650684]	Správa železnic, státní organizace	12
1982/1	Charvátská Nová Ves [650684]	Správa železnic, státní organizace	13
1969	Poštorná [726346]	Správa železnic, státní organizace	14
2019	Poštorná [726346]	Správa železnic, státní organizace	15
1964/4	Poštorná [726346]	Správa železnic, státní organizace	16
1968/1	Poštorná [726346]	Správa železnic, státní organizace	17
1968/16	Poštorná [726346]	Správa železnic, státní organizace	18
1968/17	Poštorná [726346]	Správa železnic, státní organizace	19
1968/18	Poštorná [726346]	Správa železnic, státní organizace	20
3301/1	Poštorná [726346]	Správa železnic, státní organizace	21
1986	Charvátská Nová Ves [650684]	Státní pozemkový úřad	22
2179/5	Charvátská Nová Ves [650684]	Státní pozemkový úřad	23
282/4	Poštorná [726346]	Úřad pro zastupování státu ve věcech majetkových	24

POZEMKY ZAŘÍZENÍ STAVENIŠTĚ			
Číslo pozemku	Katastrální území	Vlastník pozemku	Poznámka
1985/9	Charvátská Nová Ves [650684]	Město Břeclav	5
1967/1	Poštorná [726346]	Město Břeclav	6
1968/1	Poštorná [726346]	Správa železnic, státní organizace	17

Pozemky dotčené stavbou ve vlastnictví:					BULANA společnost s ručením omezeným (spol. s r.o.)			
Číslo položky	Parcelní číslo	Vlastník	List vlastnictví	Výměra [m2]	Určení výměry	Druh pozemku	Stavba Způsob využití	Způsob ochrany nemovitosti Omezení vlastnického práva
Obec: Břeclav [584291]					Katastrální území: Poštorná [726346]			
1	1967/3	BULANA společnost s ručením omezeným (spol. s r.o.), K Nemocnici 207/9, 74101 Nový Jičín	1182	472	Ze souřadnic v S-JTSK	Ostatní plocha	Ostatní komunikace	Exekuční příkaz k prodeji nemovitosti Zahájení exekuce
2	282/2	BULANA společnost s ručením omezeným (spol. s r.o.), K Nemocnici 207/9, 74101 Nový Jičín	1182	472	Ze souřadnic v S-JTSK	Ostatní plocha	Ostatní komunikace	Věcné břemeno vedení Změna výměr obnovou operátu Exekuční příkaz k prodeji nemovitosti Zahájení exekuce

Pozemky dotčené stavbou ve vlastnictví:					České dráhy, a.s.			
Číslo položky	Parcelní číslo	Vlastník	List vlastnictví	Výměra [m2]	Určení výměry	Druh pozemku	Stavba Způsob využití	Způsob ochrany nemovitosti Omezení vlastnického práva
Obec: Břeclav [584291]					Katastrální území: Poštorná [726346]			
3	1250/4	České dráhy, a.s., nábřeží Ludvíka Svobody 1222/12, Nové Město, 11000 Praha 1	3829	18476	Ze souřadnic v S-JTSK	Ostatní plocha	Dráha	-

Pozemky dotčené stavbou ve vlastnictví:					Marušková Pavlína a Pochylý Martin			
Číslo položky	Parcelní číslo	Vlastník	List vlastnictví	Výměra [m2]	Určení výměry	Druh pozemku	Stavba Způsob využití	Způsob ochrany nemovitosti Omezení vlastnického práva
Obec: Břeclav [584291]					Katastrální území: Charvátská Nová Ves [650684]			
4	2179/9	Marušková Pavlína, Slunečná 1408/19, Poštorná, 69141 Břeclav Pochylý Martin, SNP 645/74, Charvátská Nová Ves, 69006 Břeclav	2626	1223	Graficky nebo v digitalizované mapě	Orná půda	-	ZPF Věcné břemeno zřizování a provozování vedení Změna číslování parcel

Pozemky dotčené stavbou ve vlastnictví:								Město Břeclav
Číslo položky	Parcelní číslo	Vlastník	List vlastnictví	Výměra [m2]	Určení výměry	Druh pozemku	Stavba Způsob využití	Způsob ochrany nemovitosti Omezení vlastnického práva
Obec: Břeclav [584291]								Katastrální území: Charvátská Nová Ves [650684]
5	1985/9	Město Břeclav, náměstí T. G. Masaryka 42/3, 69002 Břeclav	10001	1106	Graficky nebo v digitalizované mapě	Ostatní plocha	Ostatní komunikace	Věcné břemeno chůze a jízdy Změna číslování parcel
Obec: Břeclav [584291]								Katastrální území: Poštorná [726346]
6	1967/1	Město Břeclav, náměstí T. G. Masaryka 42/3, 69002 Břeclav	10001	4303	Ze souřadnic v S-JTSK	Ostatní plocha	Ostatní komunikace	Změna výměr obnovou operátu Změna číslování parcel
7	2020/1	Město Břeclav, náměstí T. G. Masaryka 42/3, 69002 Břeclav	10001	384	Graficky nebo v digitalizované mapě	Ostatní plocha	Jiná plocha	Změna číslování parcel
8	2234/5	Město Břeclav, náměstí T. G. Masaryka 42/3, 69002 Břeclav	10001	6453	Ze souřadnic v S-JTSK	Ostatní plocha	Silnice	Věcné břemeno zřizování a provozování vedení

Pozemky dotčené stavbou ve vlastnictví:								Česká republika - Ředitelství silnic a dálnic ČR
Číslo položky	Parcelní číslo	Vlastník	List vlastnictví	Výměra [m2]	Určení výměry	Druh pozemku	Stavba Způsob využití	Způsob ochrany nemovitosti Omezení vlastnického práva
Obec: Břeclav [584291]								Katastrální území: Poštorná [726346]
9	282/1	Česká republika Ředitelství silnic a dálnic ČR, Na Pankráci 546/56, Nusle, 14000 Praha 4	3768	8915	Ze souřadnic v S-JTSK	Ostatní plocha	Silnice	Věcné břemeno (podle listiny) Věcné břemeno zřizování a provozování vedení Zahájení exekuce - Ředitelství silnic a dálnic ČR

Pozemky dotčené stavbou ve vlastnictví:								SJM Mikulášek Marek a Mikulášková Jitka
Číslo položky	Parcelní číslo	Vlastník	List vlastnictví	Výměra [m2]	Určení výměry	Druh pozemku	Stavba Způsob využití	Způsob ochrany nemovitosti Omezení vlastnického práva
Obec: Břeclav [584291]								Katastrální území: Poštorná [726346]
10	2095	SJM Mikulášek Marek a Mikulášková Jitka, Tovární kolonie 904/35, Poštorná, 69141 Břeclav	1832	490	Ze souřadnic v S-JTSK	Zastavěná plocha a nádvoří	Budova č. p. 904	Zástavní právo smluvní
11	2096	SJM Mikulášek Marek a Mikulášková Jitka, Tovární kolonie 904/35, Poštorná, 69141 Břeclav	1832	393	Ze souřadnic v S-JTSK	Zahrada	-	ZPF Zástavní právo smluvní

Pozemky dotčené stavbou ve vlastnictví:				Česká republika - Správa železnic, státní organizace				
Číslo položky	Parcelní číslo	Vlastník	List vlastnictví	Výměra [m2]	Určení výměry	Druh pozemku	Stavba Způsob využití	Způsob ochrany nemovitosti Omezení vlastnického práva
Obec: Břeclav [584291]				Katastrální území: Charvátská Nová Ves [650684]				
12	1987	Česká republika Správa železnic, státní organizace, Dlážďená 1003/7, Nové Město, 11000 Praha 1	584	127	Ze souřadnic v S-JTSK	Ostatní plocha	Jiná plocha	Věcné břemeno zřizování a provozování vedení
13	1982/1	Česká republika Správa železnic, státní organizace, Dlážďená 1003/7, Nové Město, 11000 Praha 1	584	44029	Ze souřadnic v S-JTSK	Ostatní plocha	Dráha	Věcné břemeno zřizování a provozování vedení
Obec: Břeclav [584291]				Katastrální území: Poštorná [726346]				
14	1969	Česká republika Správa železnic, státní organizace, Dlážďená 1003/7, Nové Město, 11000 Praha 1	1294	202	Ze souřadnic v S-JTSK	Zastavěná plocha a nádvoří	Budova č. p. 421	Nemovitá kulturní památka
15	2019	Česká republika Správa železnic, státní organizace, Dlážďená 1003/7, Nové Město, 11000 Praha 1	1294	961	Graficky nebo v digitalizované mapě	Ostatní plocha	Jiná plocha	Změna číslování parcel
16	1964/4	Česká republika Správa železnic, státní organizace, Dlážďená 1003/7, Nové Město, 11000 Praha 1	1294	32	Graficky nebo v digitalizované mapě	Ostatní plocha	Ostatní komunikace	Změna výměr obnovou operátu Změna číslování parcel
17	1968/1	Česká republika Správa železnic, státní organizace, Dlážďená 1003/7, Nové Město, 11000 Praha 1	1294	14047	Graficky nebo v digitalizované mapě	Ostatní plocha	Dráha	Věcné břemeno zřizování a provozování vedení Změna výměr obnovou operátu Změna číslování parcel
18	1968/16	Česká republika Správa železnic, státní organizace, Dlážďená 1003/7, Nové Město, 11000 Praha 1	1294	2709	Graficky nebo v digitalizované mapě	Ostatní plocha	Dráha	Změna výměr obnovou operátu Změna číslování parcel
19	1968/17	Česká republika Správa železnic, státní organizace, Dlážďená 1003/7, Nové Město, 11000 Praha 1	1294	57	Graficky nebo v digitalizované mapě	Ostatní plocha	Dráha	-
20	1968/18	Česká republika Správa železnic, státní organizace, Dlážďená 1003/7, Nové Město, 11000 Praha 1	1294	461	Graficky nebo v digitalizované mapě	Ostatní plocha	Dráha	Změna výměr obnovou operátu Změna číslování parcel

21	3301/1	Česká republika Správa železnic, státní organizace, Dlážďená 1003/7, Nové Město, 11000 Praha 1	1294	8621	Graficky nebo v digitalizované mapě	Ostatní plocha	Dráha	Změna číslování parcel
----	--------	---	------	------	-------------------------------------	----------------	-------	------------------------

Pozemky dotčené stavbou ve vlastnictví:					Česká republika - Státní pozemkový úřad			
Číslo položky	Parcelní číslo	Vlastník	List vlastnictví	Výměra [m2]	Určení výměry	Druh pozemku	Stavba Způsob využití	Způsob ochrany nemovitosti Omezení vlastnického práva
Obec: Břeclav [584291]					Katastrální území: Charvátská Nová Ves [650684]			
22	1986	Česká republika Státní pozemkový úřad, Husinecká 1024/11a, Žižkov, 13000 Praha 3	10002	800	Ze souřadnic v S-JTSK	Orná půda	-	ZPF
23	2179/5	Česká republika Státní pozemkový úřad, Husinecká 1024/11a, Žižkov, 13000 Praha 3	10002	428	Graficky nebo v digitalizované mapě	Orná půda	-	ZPF Věcné břemeno zřizování a provozování vedení Změna číslování parcel

Pozemky dotčené stavbou ve vlastnictví:					Česká republika - Úřad pro zastupování státu ve věcech majetkových			
Číslo položky	Parcelní číslo	Vlastník	List vlastnictví	Výměra [m2]	Určení výměry	Druh pozemku	Stavba Způsob využití	Způsob ochrany nemovitosti Omezení vlastnického práva
Obec: Břeclav [584291]					Katastrální území: Poštorná [726346]			
24	282/4	Česká republika Úřad pro zastupování státu ve věcech majetkových, Rašínovo nábřeží 390/42, Nové Město, 12800 Praha 2	60000	3521	Ze souřadnic v S-JTSK	Ostatní plocha	Ostatní komunikace	Věcné břemeno (podle listiny) Věcné břemeno zřizování a provozování vedení

Číslo položky	Parcelní číslo	Vlastník	List vlastnictví	Výměra [m2]	Určení výměry	Druh pozemku	Stavba Způsob využití	Způsob ochrany nemovitosti Omezení vlastnického práva
Obec: Břeclav [584291]			Katastrální území: Charvátská Nová Ves [650684]					
1	1988/1	Vávra Karel, Na Valtické 730/87, Charvátská Nová Ves, 69141 Břeclav SJM Vávra Karel a Vávrová Pavlína, Na Valtické 730/87, Charvátská Nová Ves, 69141 Břeclav	1626	1178	Ze souřadnic v S-JTSK	zahrada	-	ZPF Věcné břemeno zřizování a provozování vedení
2	1985/21	SJM Karašinský Ladislav a Karašinská Marie, Tovární kolonie 912/12, Poštorná, 69141 Břeclav	495	389	Graficky nebo v digitalizované mapě	ostatní plocha	ostatní komunikace	Věcné břemeno chůze a jízdy
3	1985/20	Bednárová Hana, Vinařská 1076, 69142 Valtice	2444	158	Graficky nebo v digitalizované mapě	ostatní plocha	ostatní komunikace	Věcné břemeno chůze a jízdy
4	2004/11	Burch develop s.r.o., Břetislavova 3149/5, 69002 Břeclav	2472	3606	Ze souřadnic v S-JTSK	orná půda	-	ZPF Věcné břemeno zřizování a provozování vedení Věcné břemeno chůze a jízdy
5	2004/10	Vielgutová Alžběta, Haifa Elchanan 21, Izrael	298	1919	Ze souřadnic v S-JTSK	orná půda	-	ZPF Předkupní právo Věcné břemeno chůze a jízdy
6	2004/9	Společenství vlastníků - Habrová seč	3248	5151	Ze souřadnic v S-JTSK	orná půda	-	ZPF Věcné břemeno chůze a jízdy Zákaz zcizení Zákaz zcizení a zatížení Zástavní právo smluvní
7	1985/19	SJM Dvořáček Jaroslav Mgr. a Dvořáčková Pavlína Mgr. Dvořáček Jaroslav Mgr., Zahradní 251, 69142 Valtice Dvořáčková Pavlína Mgr., Habrová seč 781/22, Charvátská Nová Ves, 69141 Břeclav	2958	58	Graficky nebo v digitalizované mapě	ostatní plocha	ostatní komunikace	Věcné břemeno chůze a jízdy
8	1985/18	Schmiedová Hana, Čermákova 1986/4, 69002 Břeclav	2927	61	Graficky nebo v digitalizované mapě	ostatní plocha	ostatní komunikace	Věcné břemeno chůze a jízdy
9	1985/17	Košuličová Vlasta, Hřbitovní 3347/57, 69003 Břeclav	630	63	Graficky nebo v digitalizované mapě	ostatní plocha	ostatní komunikace	Věcné břemeno chůze a jízdy
10	1985/16	Charvátová Veronika, sídl. Dukelských hrdinů 2614/7, 69002 Břeclav	1000	60	Graficky nebo v digitalizované mapě	ostatní plocha	ostatní komunikace	Věcné břemeno chůze a jízdy
11	1985/15	Charvátová Veronika, sídl. Dukelských hrdinů 2614/7, 69002 Břeclav	1000	63	Graficky nebo v digitalizované mapě	ostatní plocha	ostatní komunikace	Věcné břemeno chůze a jízdy
12	1985/14	Hrnčková Alžběta, Adresa Neznámá	999	63	Graficky nebo v digitalizované mapě	ostatní plocha	ostatní komunikace	Věcné břemeno chůze a jízdy

Číslo položky	Parcelní číslo	Vlastník	List vlastnictví	Výměra [m2]	Určení výměry	Druh pozemku	Stavba Způsob využití	Způsob ochrany nemovitosti Omezení vlastnického práva
13	1985/12	Schmiedová Hana, Čermákova 1986/4, 69002 Břeclav	2927	63	Graficky nebo v digitalizované mapě	ostatní plocha	ostatní komunikace	Věcné břemeno chůze a jízdy
14	1985/8	Jung Kamil Mgr., Záhumní 961, 69102 Velké Bílovice Schmiedová Hana, Čermákova 1986/4, 69002 Břeclav	978	87	Graficky nebo v digitalizované mapě	ostatní plocha	ostatní komunikace	Věcné břemeno chůze a jízdy
15	2005/1	Česká republika, Lesy České republiky, s.p., Přemyslova 1106/19, Nový Hradec Králové, 50008 Hradec Králové	1929	134214	Graficky nebo v digitalizované mapě	lesní pozemek	-	PUPFL
16	2009	Česká republika, Lesy České republiky, s.p., Přemyslova 1106/19, Nový Hradec Králové, 50008 Hradec Králové	1929	2417	Ze souřadnic v S-JTSK	ostatní plocha	ostatní komunikace	PUPFL
17	2010	Česká republika, Lesy České republiky, s.p., Přemyslova 1106/19, Nový Hradec Králové, 50008 Hradec Králové	1929	12033	Ze souřadnic v S-JTSK	orná půda	-	ZPF
18	2011	Česká republika, Lesy České republiky, s.p., Přemyslova 1106/19, Nový Hradec Králové, 50008 Hradec Králové	1929	50054	Ze souřadnic v S-JTSK	lesní pozemek	-	PUPFL
19	2179/1	Litrbacká Lucie, č. p. 9, 78391 Medlov Litrbacký Jan, Záhumní 981/2, Poštorná, 69141 Břeclav Vaculíková Ludmila, Hlavní 668/111, Poštorná, 69141 Břeclav Zajíček Jiří, Na Valtické 435/15, Charvátská Nová Ves, 69141 Břeclav	2189	1268	Graficky nebo v digitalizované mapě	orná půda	-	ZPF
20	2179/8	Hlavenka Jiří Ing., č. p. 54, 66471 Braniškov	2625	534	Graficky nebo v digitalizované mapě	orná půda	-	ZPF
21	2179/10	Klimovičová Gabriela, Nádražní 638/47, Poštorná, 69141 Břeclav	2624	530	Graficky nebo v digitalizované mapě	orná půda	-	ZPF
22	2179/11	Gajdoš Jakub, Lanžhotská 423/78, 69152 Kostice Gajdoš Jan, č. p. 752, 69671 Blatnice pod Svatým Antonínkem	2623	493	Graficky nebo v digitalizované mapě	orná půda	-	ZPF Věcné břemeno zřizování a provozování vedení
23	2178/32	Jung Kamil Mgr., Záhumní 961, 69102 Velké Bílovice	134	1942	Graficky nebo v digitalizované mapě	orná půda	-	ZPF Věcné břemeno zřizování a provozování vedení
24	2178/27	Presová Pavla, Spojovací 283, 69642 Vracov	854	2440	Graficky nebo v digitalizované mapě	orná půda	-	ZPF Věcné břemeno zřizování a provozování vedení
25	2178/25	Jung Kamil Mgr., Záhumní 961, 69102 Velké Bílovice	134	2679	Graficky nebo v digitalizované mapě	orná půda	-	ZPF Věcné břemeno zřizování a provozování vedení

Číslo položky	Parcelní číslo	Vlastník	List vlastnictví	Výměra [m2]	Určení výměry	Druh pozemku	Stavba Způsob využití	Způsob ochrany nemovitosti Omezení vlastnického práva
26	2178/24	Vystrčilová Irena, Lednická 110/47, Charvátská Nová Ves, 69006 Břeclav	3050	2219	Graficky nebo v digitalizované mapě	orná půda	-	ZPF Věcné břemeno zřizování a provozování vedení
27	2178/23	Kober Milan, Nezvalova 410/9, Charvátská Nová Ves, 69006 Břeclav Varmužová Alena, Na Valtické 336/3, Charvátská Nová Ves, 69141 Břeclav	3475	1169	Graficky nebo v digitalizované mapě	orná půda	-	ZPF Věcné břemeno zřizování a provozování vedení
28	2178/21	Synett s.r.o., Tuřanka 1222/115, Slatina, 62700 Brno	1614	1117	Graficky nebo v digitalizované mapě	orná půda	-	ZPF Věcné břemeno zřizování a provozování vedení
29	2178/20	Bártková Eva, Moskevská 1104/1e, Město, 73601 Havířov Brabencová Veronika, č. p. 61, 67922 Újezd u Černé Hory Chlápek Josef, SNP 584/40, Charvátská Nová Ves, 69006 Břeclav Hronská Dana, Dlouhá třída 1204/42, Podlesí, 73601 Havířov Jung Kamil Mgr., Záhumní 961, 69102 Velké Bílovice Němeček Zdeněk, SNP 750/84, Charvátská Nová Ves, 69006 Břeclav Neumannová Marie, Na Pěšině 2842/13, 69003 Břeclav Polakovičová Věra, Mánesova 1138/1a, Město, 73601 Havířov Rebendová Anna, Adresa Neznámá Švecová Jiřina, Družstevní 753/4, 69145 Podivín Trecha Bohuslav, Stoliční 1205/6, Děčín II-Nové Město, 40502 Děčín Trecha Eduard, Na Nábřeží 750/141, Město, 73601 Havířov Trecha Pavel, Dolní Marklovice 128, 73572 Petrovice u Karviné Vintrlíková Monika Bc., Mlýnská 485, 69146 Ladná Votavová Pavla, Lednická 248/133, Charvátská Nová Ves, 69006 Břeclav Zobáčová Alžběta, náměstí Petra Bezruče 1192/12, 69002 Břeclav	967	4481	Graficky nebo v digitalizované mapě	orná půda	-	ZPF Zástavní právo exekutorské podle § 69a exekučního řádu
30	2178/18	Jung Kamil Mgr., Záhumní 961, 69102 Velké Bílovice Kachyňová Jarmila, Lednická 674/72a, Charvátská Nová Ves, 69006 Břeclav	949	1584	Graficky nebo v digitalizované mapě	orná půda	-	ZPF Věcné břemeno zřizování a provozování vedení

Číslo položky	Parcelní číslo	Vlastník	List vlastnictví	Výměra [m2]	Určení výměry	Druh pozemku	Stavba Způsob využití	Způsob ochrany nemovitosti Omezení vlastnického práva
31	2178/17	Hlavatý Petr, SNP 81/13, Charvátská Nová Ves, 69006 Břeclav Jung Kamil Mgr., Záhumní 961, 69102 Velké Bílovice Miškeříková Anna, U Jezera 244/7, Charvátská Nová Ves, 69006 Břeclav	3863	1352	Graficky nebo v digitalizované mapě	orná půda	-	ZPF Věcné břemeno zřizování a provozování vedení
32	2178/15	Grbavčicová Marie, Slepá 516/1, Rybáře, 36005 Karlovy Vary Zástěrová Vlasta, Záhumní 759/17, Poštorná, 69141 Břeclav	631	3249	Graficky nebo v digitalizované mapě	orná půda	-	ZPF Věcné břemeno zřizování a provozování vedení
33	2178/13	Adámková Marie, Na Valtické 756/90, Charvátská Nová Ves, 69141 Břeclav Kubelková Božena, K. Světlé 488, Prštné, 76001 Zlín Maulová Marie, č. p. 83, 76315 Veselá Šulc Josef, třída 1. máje 873/6, Poštorná, 69141 Břeclav Trojna František, Salaš 92, 76351 Zlín	955	4089	Graficky nebo v digitalizované mapě	orná půda	-	ZPF Věcné břemeno zřizování a provozování vedení
34	2178/12	Kurial František, Čs. armády 1154/125a, Poštorná, 69141 Břeclav Kuriál Josef, Poštorná 27, 69141 Břeclav	524	2677	Graficky nebo v digitalizované mapě	orná půda	-	ZPF
35	2178/11	Kurial Jan, Poštorná 477, 69141 Břeclav	527	2625	Graficky nebo v digitalizované mapě	orná půda	-	ZPF
36	2178/9	Pyskatý Miroslav Mgr., 1. máje 145, 53313 Řečany nad Labem	732	3162	Graficky nebo v digitalizované mapě	orná půda	-	ZPF Věcné břemeno zřizování a provozování vedení
37	2178/8	Polách Ivo, Kapusty 345/24, Charvátská Nová Ves, 69006 Břeclav Polách Miroslav, A. Kuběny 811/4, Charvátská Nová Ves, 69006 Břeclav Poláchová Jana Ing., Na Špitálce 812/8, Charvátská Nová Ves, 69006 Břeclav	753	2925	Graficky nebo v digitalizované mapě	orná půda	-	ZPF Věcné břemeno zřizování a provozování vedení
38	2178/7	Kaňa Aleš, Hlavní 675/126, Poštorná, 69141 Břeclav Kaňová Terezie, Lednická 14/98, Charvátská Nová Ves, 69006 Břeclav	96	3357	Graficky nebo v digitalizované mapě	orná půda	-	ZPF Věcné břemeno zřizování a provozování vedení
39	2178/6	Bergauer Miroslav, č. p. 306, 68707 Tupesy Michalcová Hana, Budovatelská 1088/5, Poštorná, 69141 Břeclav Pudelková Věra JUDr., sídl. Dukelských hrdinů 2792/29, 69002 Břeclav	958	3136	Graficky nebo v digitalizované mapě	orná půda	-	ZPF Věcné břemeno zřizování a provozování vedení

Číslo položky	Parcelní číslo	Vlastník	List vlastnictví	Výměra [m2]	Určení výměry	Druh pozemku	Stavba Způsob využití	Způsob ochrany nemovitosti Omezení vlastnického práva
40	1979	Česká republika, Lesy České republiky, s.p., Přemyslova 1106/19, Nový Hradec Králové, 50008 Hradec Králové	1929	779	Ze souřadnic v S-JTSK	ostatní plocha	ostatní komunikace	-
41	1981/8	Schweitzer Albert Bc., Kpt. Jaroše 1426/1b, 69002 Břeclav Schweitzer Richard, Na Valtické 715/82, Charvátská Nová Ves, 69141 Břeclav	550	1238	Ze souřadnic v S-JTSK	orná půda	-	ZPF Věcné břemeno zřizování a provozování vedení
42	1981/7	Schweitzer Albert Bc., Kpt. Jaroše 1426/1b, 69002 Břeclav Schweitzer Richard, Na Valtické 715/82, Charvátská Nová Ves, 69141 Břeclav	550	2470	Ze souřadnic v S-JTSK	orná půda	-	ZPF
43	1981/6	Votava Jaroslav Ing., Stanislava Kostky Neumanna 608/9, Charvátská Nová Ves, 69006 Břeclav Votavová Květoslava, Stanislava Kostky Neumanna 608/9, Charvátská Nová Ves, 69006 Břeclav	204	1472	Ze souřadnic v S-JTSK	orná půda	-	ZPF
44	1981/5	Votava Jaroslav Ing., Stanislava Kostky Neumanna 608/9, Charvátská Nová Ves, 69006 Břeclav Votavová Květoslava, Stanislava Kostky Neumanna 608/9, Charvátská Nová Ves, 69006 Břeclav	204	2303	Ze souřadnic v S-JTSK	orná půda	-	ZPF
45	1981/4	Betáš Josef Bc., Na Kopci 1816/16, 69003 Břeclav Holásková Jana, Na Valtické 688/55, Charvátská Nová Ves, 69141 Břeclav Novák Roman PhDr. Mgr., Chaloupky 214/22, Charvátská Nová Ves, 69006 Břeclav Žejdlík Jaroslav Ing., Na Valtické 640/27, Charvátská Nová Ves, 69141 Břeclav	455	2220	Ze souřadnic v S-JTSK	orná půda	-	ZPF
46	1981/3	Česká kongregace sester dominikánek, Veveří 469/27, Veveří, 60200 Brno	3534	2043	Ze souřadnic v S-JTSK	orná půda	-	ZPF
47	1981/2	Mezírková Pavla, Bezručova 1575/49a, 69201 Mikulov Vrba Rudolf, Julia Fučíka 63/9, Poštorná, 69141 Břeclav Židlík Stanislav, Stanislava Kostky Neumanna 498/1, Charvátská Nová Ves, 69006 Břeclav	743	2055	Ze souřadnic v S-JTSK	orná půda	-	ZPF
48	1981/1	Kalina Roman, Tyršův sad 377/7, Charvátská Nová Ves, 69006 Břeclav Radkovičová Renata, Wolkerova 354/10, Charvátská Nová Ves, 69006 Břeclav	2343	2377	Ze souřadnic v S-JTSK	orná půda	-	ZPF
Obec: Břeclav [584291]								Katastrální území: Poštorná [726346]
49	1254	Česká republika, Správa železnic, státní organizace, Dlážďená 1003/7, Nové Město, 11000 Praha 1	1294	110	Ze souřadnic v S-JTSK	Zastavěná plocha a nádvoří	-	-

Číslo položky	Parcelní číslo	Vlastník	List vlastnictví	Výměra [m2]	Určení výměry	Druh pozemku	Stavba Způsob využití	Způsob ochrany nemovitosti Omezení vlastnického práva
50	1300	Česká republika, Správa železnic, státní organizace, Dílžďená 1003/7, Nové Město, 11000 Praha 1	1294	21	Ze souřadnic v S-JTSK	ostatní plocha	Jiná plocha	-
51	1972	Česká republika, Správa železnic, státní organizace, Dílžďená 1003/7, Nové Město, 11000 Praha 1	1294	50	Ze souřadnic v S-JTSK	ostatní plocha	dráha	-
52	1971	Česká republika, Správa železnic, státní organizace, Dílžďená 1003/7, Nové Město, 11000 Praha 1	1294	35	Ze souřadnic v S-JTSK	Zastavěná plocha a nádvoří	-	Věcné břemeno zřizování a provozování vedení
53	1970	Česká republika, Správa železnic, státní organizace, Dílžďená 1003/7, Nové Město, 11000 Praha 1	1294	21	Ze souřadnic v S-JTSK	Zastavěná plocha a nádvoří	-	-
54	3247	Fosfa a.s., Hraniční 268/120, Poštorná, 69141 Břeclav	123	39205	Ze souřadnic v S-JTSK	ostatní plocha	Jiná plocha	-
55	1250/11	České dráhy, a.s., nábreží Ludvíka Svobody 1222/12, Nové Město, 11000 Praha 1	3829	597	Ze souřadnic v S-JTSK	ostatní plocha	dráha	-
56	1299	Česká republika, Úřad pro zastupování státu ve věcech majetkových, Rašínovo nábreží 390/42, Nové Město, 12800 Praha 2	60000	1321	Ze souřadnic v S-JTSK	ostatní plocha	silnice	-
57	3191/21	Česká republika, Ředitelství silnic a dálnic ČR, Na Pankráci 546/56, Nusle, 14000 Praha 4	3768	857	Ze souřadnic v S-JTSK	ostatní plocha	ostatní komunikace	-
58	3249/4	Česká republika, Lesy České republiky, s.p., Přemyslova 1106/19, Nový Hradec Králové, 50008 Hradec Králové	3452	746	Ze souřadnic v S-JTSK	ostatní plocha	Jiná plocha	-
59	3252/2	Česká republika, Lesy České republiky, s.p., Přemyslova 1106/19, Nový Hradec Králové, 50008 Hradec Králové	3452	353	Ze souřadnic v S-JTSK	ostatní plocha	dráha	-
60	1250/1	Česká republika, Správa železnic, státní organizace, Dílžďená 1003/7, Nové Město, 11000 Praha 1	1294	41510	Ze souřadnic v S-JTSK	ostatní plocha	dráha	-
61	3299	Česká republika, Lesy České republiky, s.p., Přemyslova 1106/19, Nový Hradec Králové, 50008 Hradec Králové	3452	66164	Ze souřadnic v S-JTSK	lesní pozemek	-	PUPFL
62	3301/3	Česká republika, Lesy České republiky, s.p., Přemyslova 1106/19, Nový Hradec Králové, 50008 Hradec Králové	3452	249	Graficky nebo v digitalizované mapě	ostatní plocha	dráha	-
63	3301/2	Česká republika, Lesy České republiky, s.p., Přemyslova 1106/19, Nový Hradec Králové, 50008 Hradec Králové	3452	20	Graficky nebo v digitalizované mapě	ostatní plocha	dráha	-
64	3338	Česká republika, Lesy České republiky, s.p., Přemyslova 1106/19, Nový Hradec Králové, 50008 Hradec Králové	3452	236759	Ze souřadnic v S-JTSK	lesní pozemek	-	PUPFL
65	3339	Česká republika, Lesy České republiky, s.p., Přemyslova 1106/19, Nový Hradec Králové, 50008 Hradec Králové	3452	3348	Ze souřadnic v S-JTSK	lesní pozemek	-	PUPFL
66	3340/1	Česká republika, Lesy České republiky, s.p., Přemyslova 1106/19, Nový Hradec Králové, 50008 Hradec Králové	3452	195257	Ze souřadnic v S-JTSK	lesní pozemek	-	PUPFL
67	1973/3	Česká republika, Lesy České republiky, s.p., Přemyslova 1106/19, Nový Hradec Králové, 50008 Hradec Králové	3452	59	Ze souřadnic v S-JTSK	ostatní plocha	ostatní komunikace	-

Číslo položky	Parcelní číslo	Vlastník	List vlastnictví	Výměra [m2]	Určení výměry	Druh pozemku	Stavba Způsob využití	Způsob ochrany nemovitosti Omezení vlastnického práva
68	1975	Česká republika, Lesy České republiky, s.p., Přemyslova 1106/19, Nový Hradec Králové, 50008 Hradec Králové	3452	2162	Ze souřadnic v S-JTSK	ostatní plocha	manipulační plocha	-
69	1968/4	Česká republika, Lesy České republiky, s.p., Přemyslova 1106/19, Nový Hradec Králové, 50008 Hradec Králové	3452	541	Graficky nebo v digitalizované mapě	ostatní plocha	dráha	-
70	1968/3	Česká republika, Lesy České republiky, s.p., Přemyslova 1106/19, Nový Hradec Králové, 50008 Hradec Králové	3452	20	Graficky nebo v digitalizované mapě	ostatní plocha	dráha	-
71	1984/26	Sedlecký kaolin a. s., č. p. 167, 36225 Božičany	2719	65229	Ze souřadnic v S-JTSK	ostatní plocha	manipulační plocha	Věcné břemeno chůze a jízdy
72	1968/2	Česká republika, Lesy České republiky, s.p., Přemyslova 1106/19, Nový Hradec Králové, 50008 Hradec Králové	3452	798	Graficky nebo v digitalizované mapě	ostatní plocha	dráha	-
73	1985	Česká republika, Lesy České republiky, s.p., Přemyslova 1106/19, Nový Hradec Králové, 50008 Hradec Králové	3452	5	Ze souřadnic v S-JTSK	ostatní plocha	manipulační plocha	-
74	1984/16	Sedlecký kaolin a. s., č. p. 167, 36225 Božičany	2719	804	Ze souřadnic v S-JTSK	ostatní plocha	sportoviště a rekreační plocha	-
75	1984/15	Sedlecký kaolin a. s., č. p. 167, 36225 Božičany	2719	577	Ze souřadnic v S-JTSK	Zastavěná plocha a nádvoří	společný dvůr	-
76	1984/27	Sedlecký kaolin a. s., č. p. 167, 36225 Božičany	2719	308	Ze souřadnic v S-JTSK	ostatní plocha	manipulační plocha	Věcné břemeno chůze a jízdy
77	1984/5	Sedlecký kaolin a. s., č. p. 167, 36225 Božičany	2719	197	Ze souřadnic v S-JTSK	ostatní plocha	manipulační plocha	Věcné břemeno chůze a jízdy
78	1984/4	Capita Stanislav, Polní 1220/20, 69601 Rohatec Hlavenka Libor, Pod rybníčkem 998, 69142 Valtice	2721	1631	Graficky nebo v digitalizované mapě	ostatní plocha	ostatní komunikace	-
79	2018/2	Capita Stanislav, Polní 1220/20, 69601 Rohatec Hlavenka Libor, Pod rybníčkem 998, 69142 Valtice	2721	1466	Graficky nebo v digitalizované mapě	ostatní plocha	manipulační plocha	-
80	2018/1	Sedlecký kaolin a. s., č. p. 167, 36225 Božičany	2719	409	Ze souřadnic v S-JTSK	ostatní plocha	manipulační plocha	-
81	2022/3	Česká republika, Úřad pro zastupování státu ve věcech majetkových, Rašínovo nábřeží 390/42, Nové Město, 12800 Praha 2	60000	119	Graficky nebo v digitalizované mapě	ostatní plocha	ostatní komunikace	-
82	2021/3	Česká republika, Úřad pro zastupování státu ve věcech majetkových, Rašínovo nábřeží 390/42, Nové Město, 12800 Praha 2	60000	75	Graficky nebo v digitalizované mapě	ostatní plocha	ostatní komunikace	-
83	2021/1	Město Břeclav, náměstí T. G. Masaryka 42/3, 69002 Břeclav	10001	165	Graficky nebo v digitalizované mapě	ostatní plocha	ostatní komunikace	-

Číslo položky	Parcelní číslo	Vlastník	List vlastnictví	Výměra [m2]	Určení výměry	Druh pozemku	Stavba Způsob využití	Způsob ochrany nemovitosti Omezení vlastnického práva
84	2094	SJM Vlček Jaroslav a Vlčková Jana, Tovární kolonie 908/36, Poštorná, 69141 Břeclav	1834	301	Ze souřadnic v S-JTSK	zahrada	-	ZPF
85	2098/1	SJM Back Hynek a Backová Jana, Tovární kolonie 1321/42, Poštorná, 69141 Břeclav	3825	662	Ze souřadnic v S-JTSK	zahrada	-	ZPF Zákaz zatížení Zástavní právo smluvní
86	1259/147	České dráhy, a.s., nábřeží Ludvíka Svobody 1222/12, Nové Město, 11000 Praha 1	3829	737	Ze souřadnic v S-JTSK	ostatní plocha	manipulační plocha	-
87	1259/136	Fosfa a.s., Hraniční 268/120, Poštorná, 69141 Břeclav	123	1739	Ze souřadnic v S-JTSK	ostatní plocha	manipulační plocha	-
88	1259/2	Fosfa a.s., Hraniční 268/120, Poštorná, 69141 Břeclav	95	123	Ze souřadnic v S-JTSK	ostatní plocha	manipulační plocha	-
89	1259/77	Fosfa a.s., Hraniční 268/120, Poštorná, 69141 Břeclav	123	1272	Ze souřadnic v S-JTSK	ostatní plocha	manipulační plocha	-
90	1250/7	Fosfa a.s., Hraniční 268/120, Poštorná, 69141 Břeclav	392	123	Ze souřadnic v S-JTSK	ostatní plocha	Jiná plocha	-
91	1301	Fosfa a.s., Hraniční 268/120, Poštorná, 69141 Břeclav	123	881	Ze souřadnic v S-JTSK	Zastavěná plocha a nádvoří	-	-
92	1250/8	Fosfa a.s., Hraniční 268/120, Poštorná, 69141 Břeclav	123	33	Ze souřadnic v S-JTSK	ostatní plocha	Jiná plocha	-
93	1344/10	Česká republika, Ředitelství silnic a dálnic ČR, Na Pankráci 546/56, Nusle, 14000 Praha 4	3768	3639	Ze souřadnic v S-JTSK	ostatní plocha	ostatní komunikace	-
94	3303/25	Fosfa a.s., Hraniční 268/120, Poštorná, 69141 Břeclav	123	4420	Ze souřadnic v S-JTSK	orná půda	-	ZPF
95	3713/147	Česká republika, Ředitelství silnic a dálnic ČR, Na Pankráci 546/56, Nusle, 14000 Praha 4	3768	8447	Ze souřadnic v S-JTSK	orná půda	-	ZPF
96	3713/148	Česká republika, Správa železnic, státní organizace, Dlážděná 1003/7, Nové Město, 11000 Praha 1	1294	73	Ze souřadnic v S-JTSK	ostatní plocha	dráha	-
97	3303/1	Jasný David, Skalky 2047/74, 74101 Nový Jičín Vítová Naděžda Ing., Chodská 1705/2, Vinohrady, 12000 Praha 2	3624	7917	Ze souřadnic v S-JTSK	orná půda	-	ZPF
98	3303/16	Jasný David, Skalky 2047/74, 74101 Nový Jičín Vítová Naděžda Ing., Chodská 1705/2, Vinohrady, 12000 Praha 2	3624	5874	Ze souřadnic v S-JTSK	orná půda	-	ZPF
99	3302/3	Česká republika, Lesy České republiky, s.p., Přemyslova 1106/19, Nový Hradec Králové, 50008 Hradec Králové	3452	718	Ze souřadnic v S-JTSK	lesní pozemek	-	PUPFL
100	3302/2	Hanáček Pavel, Slovácká 500, 69144 Lednice	2427	153	Ze souřadnic v S-JTSK	lesní pozemek	-	PUPFL
101	3302/1	Česká republika, Lesy České republiky, s.p., Přemyslova 1106/19, Nový Hradec Králové, 50008 Hradec Králové	3452	2199	Graficky nebo v digitalizované mapě	lesní pozemek	-	PUPFL

Číslo položky	Parcelní číslo	Vlastník	List vlastnictví	Výměra [m2]	Určení výměry	Druh pozemku	Stavba Způsob využití	Způsob ochrany nemovitosti Omezení vlastnického práva
102	1964/28	Chudárková Božena, Hlavní 62/19, Poštorná, 69141 Břeclav Vymyslický Jiří, Havlíčkova 956/52, Poštorná, 69141 Břeclav	729	11	Graficky nebo v digitalizované mapě	ostatní plocha	ostatní komunikace	-
103	1964/26	Město Břeclav, náměstí T. G. Masaryka 42/3, 69002 Břeclav	10001	85	Graficky nebo v digitalizované mapě	ostatní plocha	ostatní komunikace	-
104	1964/25	Matějčková Marie, A. Kuběny 320/11, Charvátská Nová Ves, 69006 Břeclav Svoboda Lukáš, Na Valtické 334/1, Charvátská Nová Ves, 69141 Břeclav Svoboda Rudolf, Na Valtické 334/1, Charvátská Nová Ves, 69141 Břeclav	3439	61	Graficky nebo v digitalizované mapě	ostatní plocha	ostatní komunikace	-
105	1964/24	Nagyová Vlasta, Třída 1. mája 2223/21, Spišská Nová Ves, Slovensko Tučková Jana, Za Kasárnami 3340/2, 69002 Břeclav	2737	158	Graficky nebo v digitalizované mapě	ostatní plocha	ostatní komunikace	-
106	1964/23	Baránek Jakub, Haškova 2959/19, 69002 Břeclav Baránek Rudolf, Nádražní 971/93, Poštorná, 69141 Břeclav Tichá Marta, Nádražní 498/26, Poštorná, 69141 Břeclav	219	175	Graficky nebo v digitalizované mapě	ostatní plocha	ostatní komunikace	-
107	1968/15	Baránek Jakub, Haškova 2959/19, 69002 Břeclav Baránek Rudolf, Nádražní 971/93, Poštorná, 69141 Břeclav Tichá Marta, Nádražní 498/26, Poštorná, 69141 Břeclav	219	7	Graficky nebo v digitalizované mapě	ostatní plocha	dráha	-
108	1968/14	Levák Jan, J. Palacha 2524/26, 69002 Břeclav Střelská Alena, Za Školou 39, 69101 Moravský Žižkov	245	9	Graficky nebo v digitalizované mapě	ostatní plocha	dráha	-
109	1968/13	Lukášová Marie, č. p. 86, 76333 Jestřabí	868	17	Graficky nebo v digitalizované mapě	ostatní plocha	dráha	-
110	1968/12	Nentvichová Zdeňka, Janáčková 776, 66701 Židlochovice Vlašicová Yvona MUDr., Zeleného 1265/65, Žabovřesky, 61600 Brno	610	55	Graficky nebo v digitalizované mapě	ostatní plocha	dráha	-
111	1968/11	Truksová Jitka, Hlavní 15/31, Poštorná, 69141 Břeclav	2320	87	Graficky nebo v digitalizované mapě	ostatní plocha	dráha	-
112	1968/10	SJM Grandič Karel a Grandičová Marie MUDr., Záhumní 1147/14, Poštorná, 69141 Břeclav	81	2401	Graficky nebo v digitalizované mapě	ostatní plocha	dráha	-
113	1968/9	Výborný Dušan Ing., Sadová 1374/1, Poštorná, 69141 Břeclav	769	29	Graficky nebo v digitalizované mapě	ostatní plocha	dráha	-
114	1968/8	Jegla František, Zimní 2435, 68801 Uherský Brod	1176	25	Graficky nebo v digitalizované mapě	ostatní plocha	dráha	-
115	1968/6	Česká republika, Státní pozemkový úřad, Husinecká 1024/11a, Žižkov, 13000 Praha 3	10002	109	Graficky nebo v digitalizované mapě	ostatní plocha	dráha	-

Číslo položky	Parcelní číslo	Vlastník	List vlastnictví	Výměra [m2]	Určení výměry	Druh pozemku	Stavba Způsob využití	Způsob ochrany nemovitosti Omezení vlastnického práva
116	1968/7	Hlavenka Jiří Ing., č. p. 54, 66471 Braniškov	773	53	Graficky nebo v digitalizované mapě	ostatní plocha	dráha	-
117	1964/6	Česká republika, Státní pozemkový úřad, Husinecká 1024/11a, Žižkov, 13000 Praha 3	10002	572	Graficky nebo v digitalizované mapě	ostatní plocha	ostatní komunikace	-
118	1964/5	Česká republika, Státní pozemkový úřad, Husinecká 1024/11a, Žižkov, 13000 Praha 3	10002	384	Graficky nebo v digitalizované mapě	ostatní plocha	ostatní komunikace	-
119	1964/7	Česká republika, Státní pozemkový úřad, Husinecká 1024/11a, Žižkov, 13000 Praha 3	10002	807	Graficky nebo v digitalizované mapě	ostatní plocha	ostatní komunikace	-
120	1968/5	Česká republika, Státní pozemkový úřad, Husinecká 1024/11a, Žižkov, 13000 Praha 3	10002	57	Graficky nebo v digitalizované mapě	ostatní plocha	dráha	-
121	1964/3	Česká republika, Správa železnic, státní organizace, Dlážděná 1003/7, Nové Město, 11000 Praha 1	1294	459	Graficky nebo v digitalizované mapě	ostatní plocha	ostatní komunikace	Věcné břemeno zřizování a provozování vedení
122	1964/1	Město Břeclav, náměstí T. G. Masaryka 42/3, 69002 Břeclav	10001	1433	Graficky nebo v digitalizované mapě	ostatní plocha	ostatní komunikace	Věcné břemeno zřizování a provozování vedení
123	1966	Město Břeclav, náměstí T. G. Masaryka 42/3, 69002 Břeclav	10001	468	Ze souřadnic v S-JTSK	ostatní plocha	ostatní komunikace	-
124	108/2	Město Břeclav, náměstí T. G. Masaryka 42/3, 69002 Břeclav	10001	7675	Graficky nebo v digitalizované mapě	ostatní plocha	ostatní komunikace	Věcné břemeno zřizování a provozování vedení
125	2235/36	BULANA společnost s ručením omezeným (spol. s r.o.), K Nemocnici 207/9, 74101 Nový Jičín	1182	4324	Ze souřadnic v S-JTSK	orná půda	-	ZPF Věcné břemeno vedení

Pozemky PUPFL ležící do 50 m od obvodu stavby					
Číslo poz.	Katastrální území	Vlastník pozemku	Druh pozemku	Způsob ochrany nemovitosti	Plocha záboru [m ²]
3242/1	Poštorná [726346]	Česká republika, Lesy České republiky, s.p.	Lesní pozemek	PUPFL	-
3251/2	Poštorná [726346]	Česká republika, Lesy České republiky, s.p.	Lesní pozemek	PUPFL	-
3713/159	Poštorná [726346]	Česká republika, Lesy České republiky, s.p.	Lesní pozemek	PUPFL	-
3299	Poštorná [726346]	Česká republika, Lesy České republiky, s.p.	Lesní pozemek	PUPFL	-
3300	Poštorná [726346]	Česká republika, Lesy České republiky, s.p.	Lesní pozemek	PUPFL	-
3338	Poštorná [726346]	Česká republika, Lesy České republiky, s.p.	Lesní pozemek	PUPFL	-
3339	Poštorná [726346]	Česká republika, Lesy České republiky, s.p.	Lesní pozemek	PUPFL	-
3340/1	Poštorná [726346]	Česká republika, Lesy České republiky, s.p.	Lesní pozemek	PUPFL	-
3713/13	Poštorná [726346]	Česká republika, Lesy České republiky, s.p.	Lesní pozemek	PUPFL	-
3713/12	Poštorná [726346]	Česká republika, Lesy České republiky, s.p.	Lesní pozemek	PUPFL	-
3340/3	Poštorná [726346]	Česká republika, Lesy České republiky, s.p.	Lesní pozemek	PUPFL	-
3202/4	Poštorná [726346]	Balga Pavel	Lesní pozemek	PUPFL	-
2005/1	Poštorná [726346]	Česká republika, Lesy České republiky, s.p.	Lesní pozemek	PUPFL	-
2011	Poštorná [726346]	Česká republika, Lesy České republiky, s.p.	Lesní pozemek	PUPFL	-

Pozemky ZPF a PUPFL dotčené dočasným zábořem

Číslo poz.	Katastrální území	Vlastník pozemku	Druh pozemku	Způsob ochrany nemovitosti	Plocha záboru [m ²]
2179/9	Charvátská Nová Ves [650684]	Marušková Pavlína, Pochylý Martin	Orná půda	ZPF	32
2096	Poštorná [726346]	SJM Mikulášek Marek a Mikulášková Jitka	Zahrada	ZPF	134
1986	Charvátská Nová Ves [650684]	Česká republika, Státní pozemkový úřad	Orná půda	ZPF	40
2179/5	Charvátská Nová Ves [650684]	Česká republika, Státní pozemkový úřad	Orná půda	ZPF	231

Pozemky ZPF a PUPFL trvalým zábořem



Číslo poz.	Katastrální území	Vlastník pozemku	Druh pozemku	Způsob ochrany nemovitosti	Plocha záboru [m ²]
2179/9	Charvátská Nová Ves [650684]	Marušková Pavlína, Pochylý Martin	Orná půda	ZPF	1
2179/5	Charvátská Nová Ves [650684]	Česká republika, Státní pozemkový úřad	Orná půda	ZPF	14

Dotčení pozemků stavbou					
Číslo pozemku	Katastrální území	Vlastník pozemku	Trvalý zábor / Výkup [m ²]	Dočasný zábor [m ²]	Věcné břemeno [m ²]
1967/3	Poštorná [726346]	BULANA spol. s r.o.	-	191	Vb1: 73 (SO 06)
282/2	Poštorná [726346]	BULANA spol. s r.o.	-	106	Vb2a: 2 (SO 04) Vb2b: 64 (SO 06)
1250/4	Poštorná [726346]	České dráhy, a.s.	-	10321	-
2179/9	Charvátská Nová Ves [650684]	Marušková Pavlína, Pochylý Martin	-	32	Vb4: 1 (SO 05)
1985/9	Charvátská Nová Ves [650684]	Město Břeclav	-	321	Vb5: 3 (PS 01)
1967/1	Poštorná [726346]	Město Břeclav	-	774	Vb6: 2 (PS 01)
2020/1	Poštorná [726346]	Město Břeclav	-	54	-
2234/5	Poštorná [726346]	Město Břeclav	-	369	Vb8a: 34 (SO 03+PS 01) Vb8b: 102 (SO 04)
282/1	Poštorná [726346]	Ředitelství silnic a dálnic ČR	-	382	Vb9a: 16 (SO 03+PS01) Vb9b: 33 (SO 06)
2095	Poštorná [726346]	SJM Mikulášek Marek a Mikulášková Jitka	-	35	-
2096	Poštorná [726346]	SJM Mikulášek Marek a Mikulášková Jitka	-	134	-
1987	Charvátská Nová Ves [650684]	Správa železnic, státní organizace	-	Železniční trať v km 0,400 - 3,250	-
1982/1	Charvátská Nová Ves [650684]	Správa železnic, státní organizace	-		-
1969	Poštorná [726346]	Správa železnic, státní organizace	-	VB Poštorná	-
2019	Poštorná [726346]	Správa železnic, státní organizace	-	Železniční trať v km 0,400 - 3,250	-
1964/4	Poštorná [726346]	Správa železnic, státní organizace	-		-
1968/1	Poštorná [726346]	Správa železnic, státní organizace	-		-
1968/16	Poštorná [726346]	Správa železnic, státní organizace	-		-
1968/17	Poštorná [726346]	Správa železnic, státní organizace	-		-
1968/18	Poštorná [726346]	Správa železnic, státní organizace	-		-

Dotčení pozemků stavbou					
Číslo pozemku	Katastrální území	Vlastník pozemku	Trvalý zábor / Výkup [m ²]	Dočasný zábor [m ²]	Věcné břemeno [m ²]
3301/1	Poštorná [726346]	Správa železnic, státní organizace	-		-
1986	Charvátská Nová Ves [650684]	Státní pozemkový úřad	-	40	-
2179/5	Charvátská Nová Ves [650684]	Státní pozemkový úřad	-	231	Vb23a: 11 (SO 05) Vb23b: 4 (PS 01)
282/4	Poštorná [726346]	Úřad pro zastupování státu ve věcech majetkových	-	147	Vb24a: 3 (SO 03+PS 01) Vb24b: 14 (SO 04) Vb24c: 18 (SO 05)

Dotčení pozemků stavbou - Zařízení staveniště					
Číslo pozemku	Katastrální území	Vlastník pozemku	Trvalý zábor / Výkup [m ²]	Dočasný zábor [m ²]	Věcné břemeno [m ²]
1985/9	Charvátská Nová Ves [650684]	Město Břeclav	-	50	-
1967/1	Poštorná [726346]	Město Břeclav	-	300	-
1968/1	Poštorná [726346]	Správa železnic, státní organizace	-	50	-

Informace o pozemku

Parcelní číslo: [1967/3](#) 
Obec: [Břeclav \[584291\]](#) 
Katastrální území: [Poštorná \[726346\]](#)
Číslo LV: [1182](#)
Výměra [m²]: 472
Typ parcely: Parcela katastru nemovitostí
Mapový list:
Určení výměry: Ze souřadnic v S-JTSK
Způsob využití: ostatní komunikace
Druh pozemku: ostatní plocha



Vlastníci, jiní oprávnění

Vlastnické právo

Podíl

BULANA společnost s ručením omezeným (spol. s r.o.), K Nemocnici 207/9, 74101 Nový Jičín

Způsob ochrany nemovitosti

Nejsou evidovány žádné způsoby ochrany.

Seznam BPEJ

Parcela nemá evidované BPEJ.

Omezení vlastnického práva

Nejsou evidována žádná omezení.


Jiné zápisy

Typ

Exekuční příkaz k prodeji nemovitosti

Zahájení exekuce - BULANA společnost s ručením omezeným (spol. s r.o.)

Řízení, v rámci kterých byl k nemovitosti zapsán cenový údaj

Nemovitost je v územním obvodu, kde státní správu katastru nemovitostí ČR vykonává [Katastrální úřad pro Jihomoravský kraj, Katastrální pracoviště Břeclav](#) 

Zobrazené údaje mají informativní charakter. Platnost dat k 23.03.2022 14:00.

Informace o pozemku

Parcelní číslo:	282/2
Obec:	Břeclav [584291]
Katastrální území:	Poštorná [726346]
Číslo LV:	1182
Výměra [m ²]:	472
Typ parcely:	Parcela katastru nemovitostí
Mapový list:	
Určení výměry:	Ze souřadnic v S-JTSK
Způsob využití:	ostatní komunikace
Druh pozemku:	ostatní plocha



Vlastníci, jiní oprávnění

Vlastnické právo

Podíl

BULANA společnost s ručením omezeným (spol. s r.o.), K Nemocnici 207/9, 74101 Nový Jičín

Způsob ochrany nemovitosti

Nejsou evidovány žádné způsoby ochrany.

Seznam BPEJ

Parcela nemá evidované BPEJ.

Omezení vlastnického práva

Typ

Věcné břemeno vedení

Jiné zápisy

Typ

Exekuční příkaz k prodeji nemovitosti

Zahájení exekuce - BULANA společnost s ručením omezeným (spol. s r.o.)

Změna výměr obnovou operátu

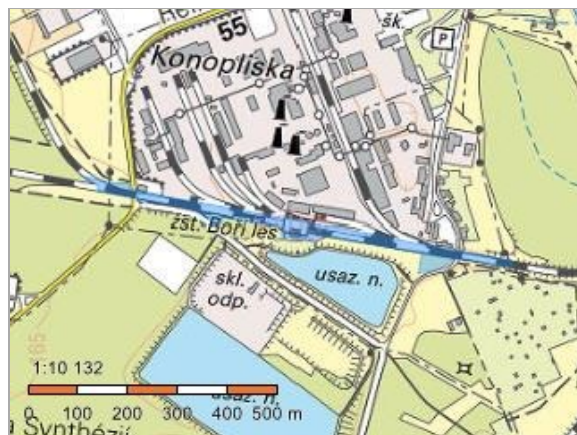
Řízení, v rámci kterých byl k nemovitosti zapsán cenový údaj

Nemovitost je v územním obvodu, kde státní správu katastru nemovitostí ČR vykonává [Katastrální úřad pro Jihomoravský kraj, Katastrální pracoviště Břeclav](#)

Zobrazené údaje mají informativní charakter. Platnost dat k 23.03.2022 14:00.

Informace o pozemku

Parcelní číslo:	1250/4
Obec:	Břeclav [584291]
Katastrální území:	Poštorná [726346]
Číslo LV:	3829
Výměra [m ²]:	18476
Typ parcely:	Parcela katastru nemovitostí
Mapový list:	
Určení výměry:	Ze souřadnic v S-JTSK
Způsob využití:	dráha
Druh pozemku:	ostatní plocha



Vlastníci, jiní oprávnění

Vlastnické právo

Podíl

České dráhy, a.s., nábreží Ludvíka Svobody 1222/12, Nové Město, 11000 Praha 1

Způsob ochrany nemovitosti

Nejsou evidovány žádné způsoby ochrany.

Seznam BPEJ

Parcela nemá evidované BPEJ.

Omezení vlastnického práva

Nejsou evidována žádná omezení.

Jiné zápisy



Nejsou evidovány žádné jiné zápisy.

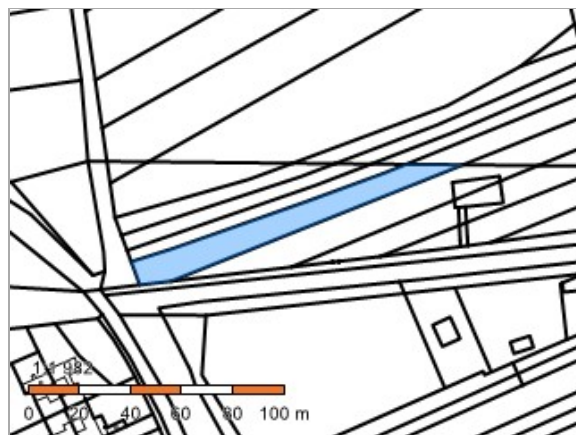
📌 Řízení, v rámci kterých byl k nemovitosti zapsán cenový údaj

Nemovitost je v územním obvodu, kde státní správu katastru nemovitostí ČR vykonává [Katastrální úřad pro Jihomoravský kraj, Katastrální pracoviště Břeclav](#)

Zobrazené údaje mají informativní charakter. Platnost dat k 23.03.2022 14:00.

Informace o pozemku

Parcelní číslo: [2179/9](#) 
Obec: [Břeclav \[584291\]](#) 
Katastrální území: [Charvátská Nová Ves \[650684\]](#)
Číslo LV: [2626](#)
Výměra [m²]: 1223
Typ parcely: Parcela katastru nemovitostí
Mapový list:
Určení výměry: Graficky nebo v digitalizované mapě
Druh pozemku: orná půda




Vlastníci, jiní oprávnění

Vlastnické právo	Podíl
Marušková Pavlína, Slunečná 1408/19, Poštorná, 69141 Břeclav	1/2
Pochylý Martin, SNP 645/74, Charvátská Nová Ves, 69006 Břeclav	1/2

Způsob ochrany nemovitosti

Název
zemědělský půdní fond

Seznam BPEJ

BPEJ	Výměra
02210 	1223


Omezení vlastnického práva

Typ
Věcné břemeno zřizování a provozování vedení

Jiné zápisy


Typ
Změna číslování parcel


 Řízení, v rámci kterých byl k nemovitosti zapsán cenový údaj

Nemovitost je v územním obvodu, kde státní správu katastru nemovitostí ČR vykonává [Katastrální úřad pro Jihomoravský kraj, Katastrální pracoviště Břeclav](#) 

Zobrazené údaje mají informativní charakter. Platnost dat k 23.03.2022 14:00.

Informace o pozemku

Parcelní číslo: [1985/9](#) 

Obec: [Břeclav \[584291\]](#) 

Katastrální území: [Charvátská Nová Ves \[650684\]](#)

Číslo LV: [10001](#)

Výměra [m²]: 1106

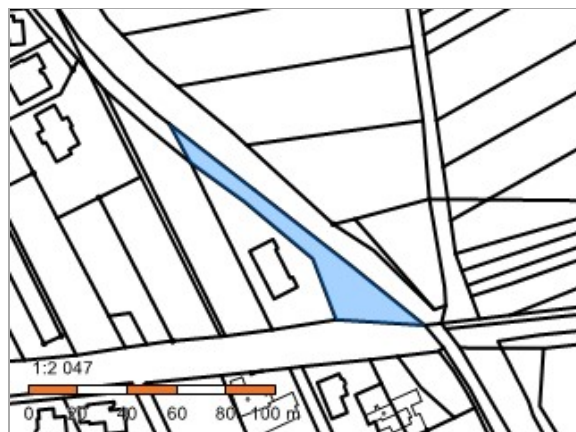
Typ parcely: Parcela katastru nemovitostí

Mapový list:

Určení výměry: Graficky nebo v digitalizované mapě

Způsob využití: ostatní komunikace

Druh pozemku: ostatní plocha



Vlastníci, jiní oprávnění

Vlastnické právo

Podíl

Město Břeclav, náměstí T. G. Masaryka 42/3, 69002 Břeclav

Způsob ochrany nemovitosti

Nejsou evidovány žádné způsoby ochrany.

Seznam BPEJ

Parcela nemá evidované BPEJ.

Omezení vlastnického práva

Typ


Věcné břemeno chůze a jízdy

Jiné zápisy

Typ



Změna číslování parcel

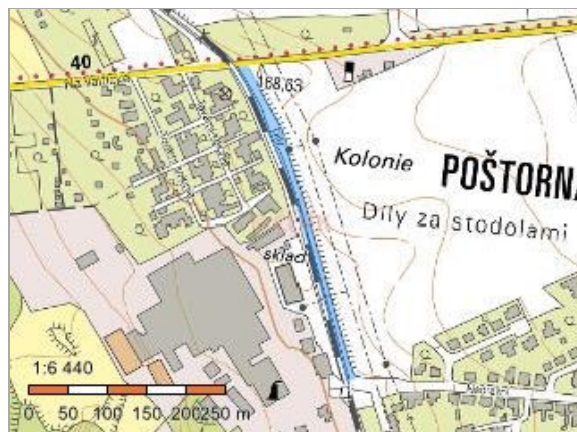
 Řízení, v rámci kterých byl k nemovitosti zapsán cenový údaj

Nemovitost je v územním obvodu, kde státní správu katastru nemovitostí ČR vykonává [Katastrální úřad pro Jihomoravský kraj, Katastrální pracoviště Břeclav](#) 

Zobrazené údaje mají informativní charakter. Platnost dat k 23.03.2022 14:00.

Informace o pozemku

Parcelní číslo:	1967/1 
Obec:	Břeclav [584291] 
Katastrální území:	Poštorná [726346]
Číslo LV:	10001
Výměra [m ²]:	4303
Typ parcely:	Parcela katastru nemovitostí
Mapový list:	
Určení výměry:	Ze souřadnic v S-JTSK
Způsob využití:	ostatní komunikace
Druh pozemku:	ostatní plocha



Vlastníci, jiní oprávnění

Vlastnické právo

Podíl

Město Břeclav, náměstí T. G. Masaryka 42/3, 69002 Břeclav

Způsob ochrany nemovitosti

Nejsou evidovány žádné způsoby ochrany.

Seznam BPEJ

Parcela nemá evidované BPEJ.

Omezení vlastnického práva

Nejsou evidována žádná omezení.


Jiné zápisy

Typ

Změna výměr obnovou operátu

Změna číslování parcel

Řízení, v rámci kterých byl k nemovitosti zapsán cenový údaj

Nemovitost je v územním obvodu, kde státní správu katastru nemovitostí ČR vykonává [Katastrální úřad pro Jihomoravský kraj, Katastrální pracoviště Břeclav](#) 

Zobrazené údaje mají informativní charakter. Platnost dat k 23.03.2022 14:00.

Informace o pozemku

Parcelní číslo: [2020/1](#) ↗
Obec: [Břeclav \[584291\]](#) ↗
Katastrální území: [Poštorná \[726346\]](#)
Číslo LV: [10001](#)
Výměra [m²]: 549
Typ parcely: Parcela katastru nemovitostí
Mapový list:
Určení výměry: Graficky nebo v digitalizované mapě
Způsob využití: jiná plocha
Druh pozemku: ostatní plocha



Vlastníci, jiní oprávnění

Vlastnické právo

Podíl

Město Břeclav, náměstí T. G. Masaryka 42/3, 69002 Břeclav

Způsob ochrany nemovitosti

Nejsou evidovány žádné způsoby ochrany.

Seznam BPEJ

Parcela nemá evidované BPEJ.

Omezení vlastnického práva

Nejsou evidována žádná omezení.

Jiné zápisy

Typ

Změna číslování parcel

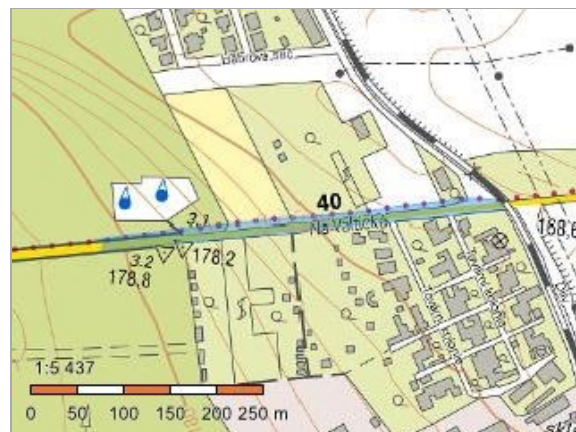
↗ Řízení, v rámci kterých byl k nemovitosti zapsán cenový údaj

Nemovitost je v územním obvodu, kde státní správu katastru nemovitostí ČR vykonává [Katastrální úřad pro Jihomoravský kraj, Katastrální pracoviště Břeclav](#) ↗

Zobrazené údaje mají informativní charakter. Platnost dat k 23.03.2022 14:00.

Informace o pozemku

Parcelní číslo:	2234/5
Obec:	Břeclav [584291]
Katastrální území:	Poštorná [726346]
Číslo LV:	10001
Výměra [m ²]:	6453
Typ parcely:	Parcela katastru nemovitostí
Mapový list:	
Určení výměry:	Ze souřadnic v S-JTSK
Způsob využití:	silnice
Druh pozemku:	ostatní plocha



Vlastníci, jiní oprávnění

Vlastnické právo

Podíl

Město Břeclav, náměstí T. G. Masaryka 42/3, 69002 Břeclav

Způsob ochrany nemovitosti

Nejsou evidovány žádné způsoby ochrany.

Seznam BPEJ

Parcela nemá evidované BPEJ.

Omezení vlastnického práva

Typ

Věcné břemeno zřizování a provozování vedení

Jiné zápisy

Nejsou evidovány žádné jiné zápisy.

📍 Řízení, v rámci kterých byl k nemovitosti zapsán cenový údaj

Nemovitost je v územním obvodu, kde státní správu katastru nemovitostí ČR vykonává [Katastrální úřad pro Jihomoravský kraj, Katastrální pracoviště Břeclav](#)

Zobrazené údaje mají informativní charakter. Platnost dat k 23.03.2022 14:00.

Informace o pozemku

Parcelní číslo:	282/1
Obec:	Břeclav [584291]
Katastrální území:	Poštorná [726346]
Číslo LV:	3768
Výměra [m ²]:	8915
Typ parcely:	Parcela katastru nemovitostí
Mapový list:	
Určení výměry:	Ze souřadnic v S-JTSK
Způsob využití:	silnice
Druh pozemku:	ostatní plocha



Vlastníci, jiní oprávnění

Vlastnické právo	Podíl
Česká republika	
Příslušnost hospodařit s majetkem státu	Podíl
Ředitelství silnic a dálnic ČR, Na Pankráci 546/56, Nusle, 14000 Praha 4	

Způsob ochrany nemovitosti

Nejsou evidovány žádné způsoby ochrany.

Seznam BPEJ

Parcela nemá evidované BPEJ.

Omezení vlastnického práva

Typ
Věcné břemeno (podle listiny)
Věcné břemeno zřizování a provozování vedení

Jiné zápisy



Typ
Zahájení exekuce - Ředitelství silnic a dálnic ČR

📌 **Řízení, v rámci kterých byl k nemovitosti zapsán cenový údaj**

Nemovitost je v územním obvodu, kde státní správu katastru nemovitostí ČR vykonává [Katastrální úřad pro Jihomoravský kraj, Katastrální pracoviště Břeclav](#)





Zobrazené údaje mají informativní charakter. Platnost dat k 23.03.2022 14:00.

Informace o pozemku

Parcelní číslo: [2095](#) 
Obec: [Břeclav \[584291\]](#) 
Katastrální území: [Poštorná \[726346\]](#)
Číslo LV: [1832](#)
Výměra [m²]: 490
Typ parcely: Parcela katastru nemovitostí
Mapový list:
Určení výměry: Ze souřadnic v S-JTSK
Druh pozemku: zastavěná plocha a nádvoří



Součástí je stavba

Budova s číslem popisným: [Poštorná \[126357\]](#) ; č. p. 904; rodinný dům
Stavba stojí na pozemku: p. č. [2095](#)
Stavební objekt: [č. p. 904](#) 
Ulice: [Tovární kolonie](#) 
Adresní místa: [Tovární kolonie 904/35](#) 

Vlastníci, jiní oprávnění

Vlastnické právo

Podíl

SJM Mikulášek Marek a Mikulášková Jitka, Tovární kolonie 904/35, Poštorná, 69141 Břeclav

Způsob ochrany nemovitosti

Nejsou evidovány žádné způsoby ochrany.

Seznam BPEJ

Parcela nemá evidované BPEJ.

Omezení vlastnického práva


Typ

Zástavní právo smluvní

Jiné zápisy


Nejsou evidovány žádné jiné zápisy.


 Řízení, v rámci kterých byl k nemovitosti zapsán cenový údaj

Nemovitost je v územním obvodu, kde státní správu katastru nemovitostí ČR vykonává [Katastrální úřad pro Jihomoravský kraj, Katastrální pracoviště Břeclav](#) 

Zobrazené údaje mají informativní charakter. Platnost dat k 23.03.2022 14:00.

Informace o pozemku

Parcelní číslo: [2096](#) 

Obec: [Břeclav \[584291\]](#) 

Katastrální území: [Poštorná \[726346\]](#)

Číslo LV: [1832](#)

Výměra [m²]: 393

Typ parcely: Parcela katastru nemovitostí

Mapový list:

Určení výměry: Ze souřadnic v S-JTSK

Druh pozemku: zahrada



Vlastníci, jiní oprávnění

Vlastnické právo

Podíl

SJM Mikulášek Marek a Mikulášková Jitka, Tovární kolonie 904/35, Poštorná, 69141 Břeclav

Způsob ochrany nemovitosti

Název

zemědělský půdní fond

Seznam BPEJ

BPEJ Výměra

[02210](#)  393

Omezení vlastnického práva


Typ

Zástavní právo smluvní

Jiné zápisy


Nejsou evidovány žádné jiné zápisy.


 Řízení, v rámci kterých byl k nemovitosti zapsán cenový údaj

Nemovitost je v územním obvodu, kde státní správu katastru nemovitostí ČR vykonává [Katastrální úřad pro Jihomoravský kraj, Katastrální pracoviště Břeclav](#) 

Zobrazené údaje mají informativní charakter. Platnost dat k 23.03.2022 14:00.

Informace o pozemku

Parcelní číslo: [1987](#) 

Obec: [Břeclav \[584291\]](#) 

Katastrální území: [Charvátská Nová Ves \[650684\]](#)

Číslo LV: [584](#)

Výměra [m²]: 127

Typ parcely: Parcela katastru nemovitostí

Mapový list:

Určení výměry: Ze souřadnic v S-JTSK

Způsob využití: jiná plocha

Druh pozemku: ostatní plocha



Vlastníci, jiní oprávnění

Vlastnické právo	Podíl
Česká republika	
Právo hospodařit s majetkem státu	Podíl
Správa železnic, státní organizace, Dlážďená 1003/7, Nové Město, 11000 Praha 1	

Způsob ochrany nemovitosti

Nejsou evidovány žádné způsoby ochrany.

Seznam BPEJ

Parcela nemá evidované BPEJ.

Omezení vlastnického práva


Typ

Věcné břemeno zřizování a provozování vedení

Jiné zápisy

Nejsou evidovány žádné jiné zápisy.

 **Řízení, v rámci kterých byl k nemovitosti zapsán cenový údaj**

Nemovitost je v územním obvodu, kde státní správu katastru nemovitostí ČR vykonává [Katastrální úřad pro Jihomoravský kraj](#), [Katastrální pracoviště Břeclav](#) 

Zobrazené údaje mají informativní charakter. Platnost dat k 23.03.2022 14:00.

Informace o pozemku

Parcelní číslo:	1982/1
Obec:	Břeclav [584291]
Katastrální území:	Charvátská Nová Ves [650684]
Číslo LV:	584
Výměra [m ²]:	44029
Typ parcely:	Parcela katastru nemovitostí
Mapový list:	
Určení výměry:	Ze souřadnic v S-JTSK
Způsob využití:	dráha
Druh pozemku:	ostatní plocha



Vlastníci, jiní oprávnění

Vlastnické právo	Podíl
Česká republika	
Právo hospodařit s majetkem státu	Podíl
Správa železnic, státní organizace, Dlážděná 1003/7, Nové Město, 11000 Praha 1	

Způsob ochrany nemovitosti

Nejsou evidovány žádné způsoby ochrany.

Seznam BPEJ

Parcela nemá evidované BPEJ.

Omezení vlastnického práva

Typ
Věcné břemeno zřizování a provozování vedení

Jiné zápisy

Nejsou evidovány žádné jiné zápisy.

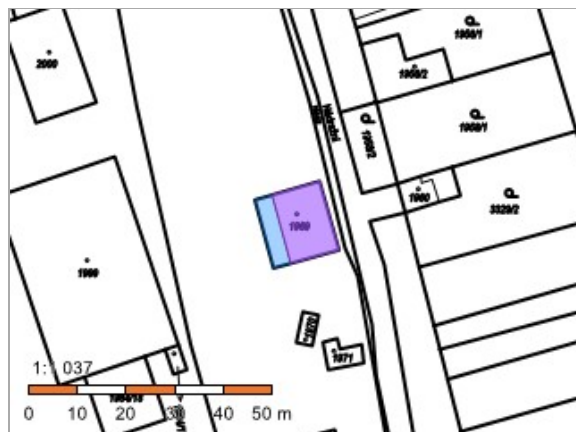
📍 Řízení, v rámci kterých byl k nemovitosti zapsán cenový údaj

Nemovitost je v územním obvodu, kde státní správu katastru nemovitostí ČR vykonává [Katastrální úřad pro Jihomoravský kraj](#), [Katastrální pracoviště Břeclav](#)

Zobrazené údaje mají informativní charakter. Platnost dat k 23.03.2022 14:00.

Informace o pozemku

Parcelní číslo:	1969
Obec:	Břeclav [584291]
Katastrální území:	Poštorná [726346]
Číslo LV:	1294
Výměra [m ²]:	202
Typ parcely:	Parcela katastru nemovitostí
Mapový list:	
Určení výměry:	Ze souřadnic v S-JTSK
Druh pozemku:	zastavěná plocha a nádvoří



Součástí je stavba

Budova s číslem popisným:	Poštorná [126357] ; č. p. 421; stavba pro dopravu
Stavba stojí na pozemku:	p. č. 1969
Stavební objekt:	č. p. 421
Ulice:	Nádražní
Adresní místa:	Nádražní 421/56

Vlastníci, jiní oprávnění

Vlastnické právo	Podíl
Česká republika	
Právo hospodařit s majetkem státu	Podíl
Správa železnic, státní organizace, Dlážděná 1003/7, Nové Město, 11000 Praha 1	

Způsob ochrany nemovitosti

Název
nemovitá kulturní památka

Seznam BPEJ

Parcela nemá evidované BPEJ.

Omezení vlastnického práva

Nejsou evidována žádná omezení.

Jiné zápisy

Nejsou evidovány žádné jiné zápisy.

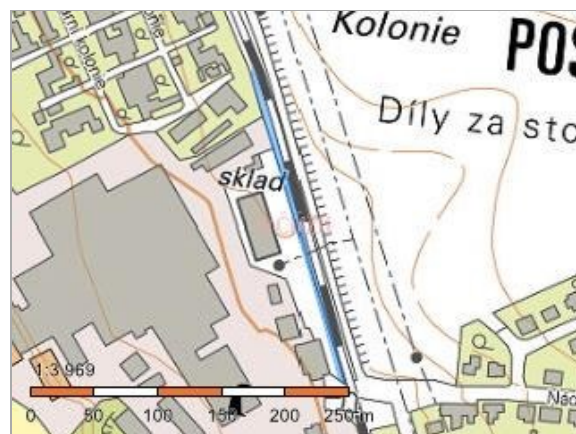
📌 Řízení, v rámci kterých byl k nemovitosti zapsán cenový údaj

Nemovitost je v územním obvodu, kde státní správu katastru nemovitostí ČR vykonává [Katastrální úřad pro Jihomoravský](#)

Zobrazené údaje mají informativní charakter. Platnost dat k 23.03.2022 14:00.

Informace o pozemku

Parcelní číslo:	2019
Obec:	Břeclav [584291]
Katastrální území:	Poštorná [726346]
Číslo LV:	1294
Výměra [m ²]:	961
Typ parcely:	Parcela katastru nemovitostí
Mapový list:	
Určení výměry:	Graficky nebo v digitalizované mapě
Způsob využití:	jiná plocha
Druh pozemku:	ostatní plocha



Vlastníci, jiní oprávnění

Vlastnické právo	Podíl
Česká republika	
Právo hospodařit s majetkem státu	Podíl
Správa železnic, státní organizace, Dlážděná 1003/7, Nové Město, 11000 Praha 1	

Způsob ochrany nemovitosti

Nejsou evidovány žádné způsoby ochrany.

Seznam BPEJ

Parcela nemá evidované BPEJ.

Omezení vlastnického práva

Nejsou evidována žádná omezení.

Jiné zápisy

Typ

Změna číslování parcel

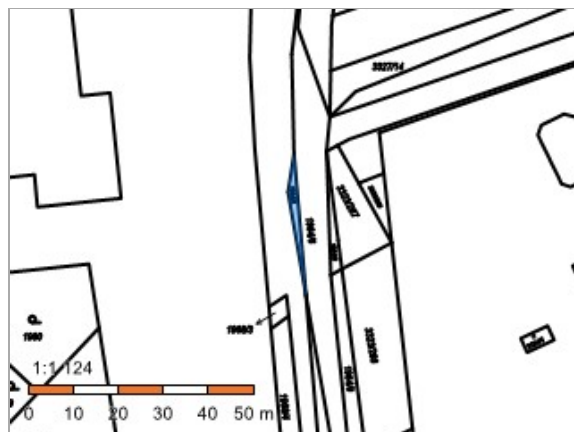
📍 Řízení, v rámci kterých byl k nemovitosti zapsán cenový údaj

Nemovitost je v územním obvodu, kde státní správu katastru nemovitostí ČR vykonává [Katastrální úřad pro Jihomoravský kraj](#), [Katastrální pracoviště Břeclav](#)

Zobrazené údaje mají informativní charakter. Platnost dat k 23.03.2022 14:00.

Informace o pozemku

Parcelní číslo: [1964/4](#) ↗
Obec: [Břeclav \[584291\]](#) ↗
Katastrální území: [Poštorná \[726346\]](#)
Číslo LV: [1294](#)
Výměra [m²]: 32
Typ parcely: Parcela katastru nemovitostí
Mapový list:
Určení výměry: Graficky nebo v digitalizované mapě
Způsob využití: ostatní komunikace
Druh pozemku: ostatní plocha



Vlastníci, jiní oprávnění

Vlastnické právo	Podíl
Česká republika	
Právo hospodařit s majetkem státu	Podíl
Správa železnic, státní organizace, Dlážďená 1003/7, Nové Město, 11000 Praha 1	

Způsob ochrany nemovitosti

Nejsou evidovány žádné způsoby ochrany.

Seznam BPEJ

Parcela nemá evidované BPEJ.

Omezení vlastnického práva

Nejsou evidována žádná omezení.

Jiné zápisy

Typ

Změna výměr obnovou operátu

Změna číslování parcel

↗ Řízení, v rámci kterých byl k nemovitosti zapsán cenový údaj

Nemovitost je v územním obvodu, kde státní správu katastru nemovitostí ČR vykonává [Katastrální úřad pro Jihomoravský kraj, Katastrální pracoviště Břeclav](#) ↗

Zobrazené údaje mají informativní charakter. Platnost dat k 23.03.2022 14:00.

Informace o pozemku

Parcelní číslo:	1968/1
Obec:	Břeclav [584291]
Katastrální území:	Poštorná [726346]
Číslo LV:	1294
Výměra [m ²]:	14047
Typ parcely:	Parcela katastru nemovitostí
Mapový list:	
Určení výměry:	Graficky nebo v digitalizované mapě
Způsob využití:	dráha
Druh pozemku:	ostatní plocha



Vlastníci, jiní oprávnění

Vlastnické právo	Podíl
Česká republika	
Právo hospodařit s majetkem státu	Podíl
Správa železnic, státní organizace, Dlážďená 1003/7, Nové Město, 11000 Praha 1	

Způsob ochrany nemovitosti

Nejsou evidovány žádné způsoby ochrany.

Seznam BPEJ

Parcela nemá evidované BPEJ.

Omezení vlastnického práva

Typ
Věcné břemeno zřizování a provozování vedení

Jiné zápisy



Typ
Změna výměr obnovou operátu
Změna číslování parcel

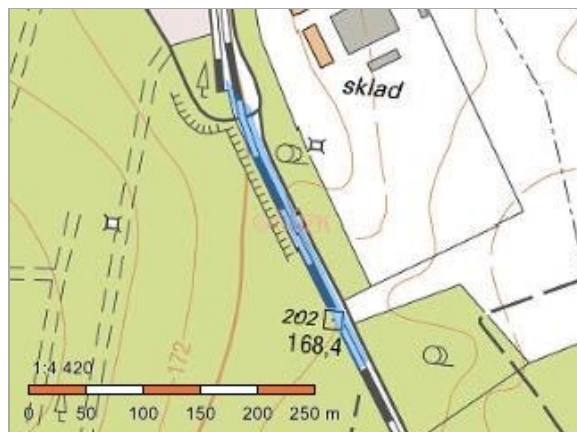
📌 Řízení, v rámci kterých byl k nemovitosti zapsán cenový údaj

Nemovitost je v územním obvodu, kde státní správu katastru nemovitostí ČR vykonává [Katastrální úřad pro Jihomoravský kraj, Katastrální pracoviště Břeclav](#)

Zobrazené údaje mají informativní charakter. Platnost dat k 23.03.2022 14:00.

Informace o pozemku

Parcelní číslo: [1968/16](#) 
Obec: [Břeclav \[584291\]](#) 
Katastrální území: [Poštorná \[726346\]](#)
Číslo LV: [1294](#)
Výměra [m²]: 2709
Typ parcely: Parcela katastru nemovitostí
Mapový list:
Určení výměry: Graficky nebo v digitalizované mapě
Způsob využití: dráha
Druh pozemku: ostatní plocha



Vlastníci, jiní oprávnění

Vlastnické právo	Podíl
Česká republika	
Právo hospodařit s majetkem státu	Podíl
Správa železnic, státní organizace, Dlážďená 1003/7, Nové Město, 11000 Praha 1	

Způsob ochrany nemovitosti

Nejsou evidovány žádné způsoby ochrany.

Seznam BPEJ

Parcela nemá evidované BPEJ.


Omezení vlastnického práva

Nejsou evidována žádná omezení.

Jiné zápisy


Typ
Změna výměr obnovou operátu
Změna číslování parcel


Řízení, v rámci kterých byl k nemovitosti zapsán cenový údaj

Nemovitost je v územním obvodu, kde státní správu katastru nemovitostí ČR vykonává [Katastrální úřad pro Jihomoravský kraj, Katastrální pracoviště Břeclav](#) 

Zobrazené údaje mají informativní charakter. Platnost dat k 23.03.2022 14:00.

Informace o pozemku

Parcelní číslo: [1968/17](#) 

Obec: [Břeclav \[584291\]](#) 

Katastrální území: [Poštorná \[726346\]](#)

Číslo LV: [1294](#)

Výměra [m²]: 57

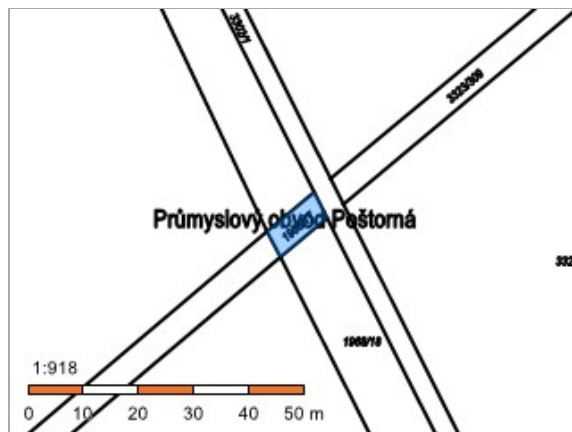
Typ parcely: Parcela katastru nemovitostí

Mapový list:

Určení výměry: Graficky nebo v digitalizované mapě

Způsob využití: dráha

Druh pozemku: ostatní plocha



Vlastníci, jiní oprávnění

Vlastnické právo	Podíl
Česká republika	
Právo hospodařit s majetkem státu	Podíl
Správa železnic, státní organizace, Dlážděná 1003/7, Nové Město, 11000 Praha 1	

Způsob ochrany nemovitosti

Nejsou evidovány žádné způsoby ochrany.

Seznam BPEJ

Parcela nemá evidované BPEJ.


Omezení vlastnického práva

Nejsou evidována žádná omezení.

Jiné zápisy


Nejsou evidovány žádné jiné zápisy.


Řízení, v rámci kterých byl k nemovitosti zapsán cenový údaj

Nemovitost je v územním obvodu, kde státní správu katastru nemovitostí ČR vykonává [Katastrální úřad pro Jihomoravský kraj, Katastrální pracoviště Břeclav](#) 

Zobrazené údaje mají informativní charakter. Platnost dat k 23.03.2022 14:00.

Informace o pozemku

Parcelní číslo: [1968/18](#) 

Obec: [Břeclav \[584291\]](#) 

Katastrální území: [Poštorná \[726346\]](#)

Číslo LV: [1294](#)

Výměra [m²]: 461

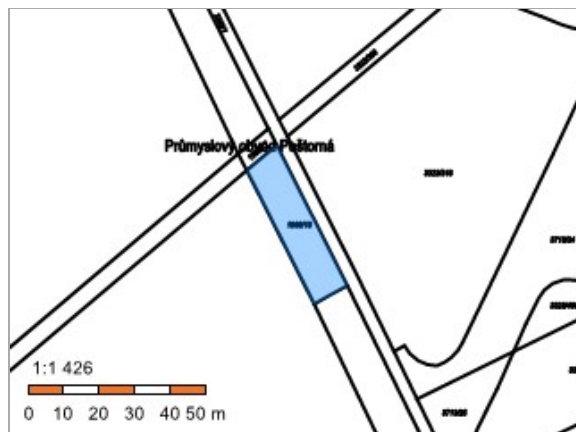
Typ parcely: Parcela katastru nemovitostí

Mapový list:

Určení výměry: Graficky nebo v digitalizované mapě

Způsob využití: dráha

Druh pozemku: ostatní plocha



Vlastníci, jiní oprávnění

Vlastnické právo	Podíl
Česká republika	
Právo hospodařit s majetkem státu	Podíl
Správa železnic, státní organizace, Dlážďená 1003/7, Nové Město, 11000 Praha 1	

Způsob ochrany nemovitosti

Nejsou evidovány žádné způsoby ochrany.

Seznam BPEJ

Parcela nemá evidované BPEJ.

Omezení vlastnického práva

Nejsou evidována žádná omezení.


Jiné zápisy

Typ

Změna výměr obnovou operátu



Změna číslování parcel

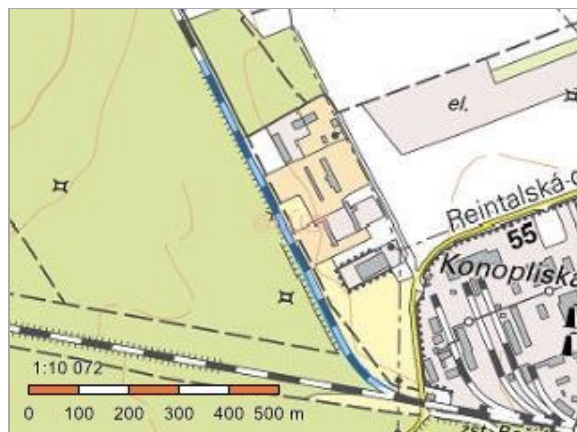
Řízení, v rámci kterých byl k nemovitosti zapsán cenový údaj

Nemovitost je v územním obvodu, kde státní správu katastru nemovitostí ČR vykonává [Katastrální úřad pro Jihomoravský kraj, Katastrální pracoviště Břeclav](#) 

Zobrazené údaje mají informativní charakter. Platnost dat k 23.03.2022 14:00.

Informace o pozemku

Parcelní číslo: [3301/1](#) 
Obec: [Břeclav \[584291\]](#) 
Katastrální území: [Poštorná \[726346\]](#)
Číslo LV: [1294](#)
Výměra [m²]: 8621
Typ parcely: Parcela katastru nemovitostí
Mapový list:
Určení výměry: Graficky nebo v digitalizované mapě
Způsob využití: dráha
Druh pozemku: ostatní plocha



Vlastníci, jiní oprávnění

Vlastnické právo	Podíl
Česká republika	
Právo hospodařit s majetkem státu	Podíl
Správa železnic, státní organizace, Dlážděná 1003/7, Nové Město, 11000 Praha 1	

Způsob ochrany nemovitosti

Nejsou evidovány žádné způsoby ochrany.

Seznam BPEJ


Parcela nemá evidované BPEJ.


Omezení vlastnického práva

Nejsou evidována žádná omezení.

Jiné zápisy

Typ
Změna číslování parcel

 Řízení, v rámci kterých byl k nemovitosti zapsán cenový údaj

Nemovitost je v územním obvodu, kde státní správu katastru nemovitostí ČR vykonává [Katastrální úřad pro Jihomoravský kraj](#), [Katastrální pracoviště Břeclav](#) 

Zobrazené údaje mají informativní charakter. Platnost dat k 23.03.2022 14:00.

Informace o pozemku

Parcelní číslo: [1986](#) ↗
Obec: [Břeclav \[584291\]](#) ↗
Katastrální území: [Charvátská Nová Ves \[650684\]](#)
Číslo LV: [10002](#)
Výměra [m²]: 800
Typ parcely: Parcela katastru nemovitostí
Mapový list:
Určení výměry: Ze souřadnic v S-JTSK
Druh pozemku: orná půda



Vlastníci, jiní oprávnění

Vlastnické právo	Podíl
Česká republika	
Příslušnost hospodařit s majetkem státu	Podíl
Státní pozemkový úřad, Husinecká 1024/11a, Žižkov, 13000 Praha 3	

Způsob ochrany nemovitosti

Název
zemědělský půdní fond

Seznam BPEJ

BPEJ	Výměra
02210 ↗	800

Omezení vlastnického práva

Nejsou evidována žádná omezení.

Jiné zápisy



Nejsou evidovány žádné jiné zápisy.

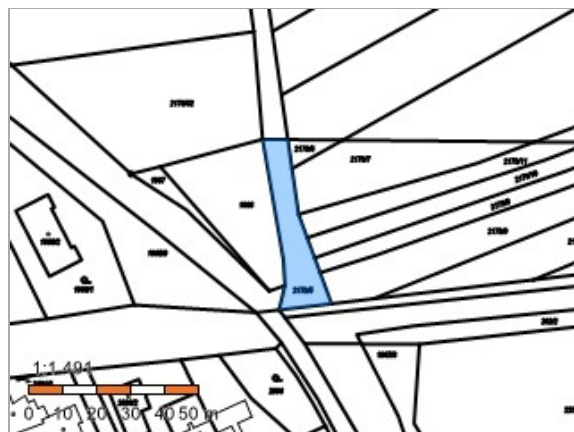
↗ **Řízení, v rámci kterých byl k nemovitosti zapsán cenový údaj**

Nemovitost je v územním obvodu, kde státní správu katastru nemovitostí ČR vykonává [Katastrální úřad pro Jihomoravský kraj, Katastrální pracoviště Břeclav](#) ↗

Zobrazené údaje mají informativní charakter. Platnost dat k 23.03.2022 14:00.

Informace o pozemku

Parcelní číslo: [2179/5](#) 
Obec: [Břeclav \[584291\]](#) 
Katastrální území: [Charvátská Nová Ves \[650684\]](#)
Číslo LV: [10002](#)
Výměra [m²]: 428
Typ parcely: Parcela katastru nemovitostí
Mapový list:
Určení výměry: Graficky nebo v digitalizované mapě
Druh pozemku: orná půda



Vlastníci, jiní oprávnění

Vlastnické právo	Podíl
Česká republika	
Příslušnost hospodařit s majetkem státu	Podíl
Státní pozemkový úřad, Husinecká 1024/11a, Žižkov, 13000 Praha 3	

Způsob ochrany nemovitosti

Název
zemědělský půdní fond

Seznam BPEJ

BPEJ	Výměra
02210 	428


Omezení vlastnického práva

Typ
Věcné břemeno zřizování a provozování vedení

Jiné zápisy

Typ
Změna číslování parcel

 Řízení, v rámci kterých byl k nemovitosti zapsán cenový údaj

Nemovitost je v územním obvodu, kde státní správu katastru nemovitostí ČR vykonává [Katastrální úřad pro Jihomoravský kraj, Katastrální pracoviště Břeclav](#) 

Zobrazené údaje mají informativní charakter. Platnost dat k 23.03.2022 14:00.

Informace o pozemku

Parcelní číslo:	282/4
Obec:	Břeclav [584291]
Katastrální území:	Poštorná [726346]
Číslo LV:	60000
Výměra [m ²]:	3521
Typ parcely:	Parcela katastru nemovitostí
Mapový list:	
Určení výměry:	Ze souřadnic v S-JTSK
Způsob využití:	ostatní komunikace
Druh pozemku:	ostatní plocha



Vlastníci, jiní oprávnění

Vlastnické právo	Podíl
Česká republika	
Příslušnost hospodařit s majetkem státu	Podíl
Úřad pro zastupování státu ve věcech majetkových, Rašínovo nábřeží 390/42, Nové Město, 12800 Praha 2	

Způsob ochrany nemovitosti

Nejsou evidovány žádné způsoby ochrany.

Seznam BPEJ

Parcela nemá evidované BPEJ.

Omezení vlastnického práva

Typ
Věcné břemeno (podle listiny)
Věcné břemeno zřizování a provozování vedení

Jiné zápisy

Nejsou evidovány žádné jiné zápisy.

➦ Řízení, v rámci kterých byl k nemovitosti zapsán cenový údaj

Nemovitost je v územním obvodu, kde státní správu katastru nemovitostí ČR vykonává [Katastrální úřad pro Jihomoravský kraj, Katastrální pracoviště Břeclav](#)

Zobrazené údaje mají informativní charakter. Platnost dat k 23.03.2022 14:00.